



भूमि व्यवस्था, सहकारी तथा गरिबी निवारण मन्त्रालय

नेपाल सरकार
नेपा विमान
नापी क्षेत्रीय रूपन्देही
सिपारी टोली मधवलिया

पत्र संख्या:- ०८१/०८२

मिति:- २०८१/०८/२०

चलानी नं. ; सिपारी

२०८१ विषय:- २१ दिने सुचना पठाईएको बारे।

श्री सिपारी गा. पा. को कार्यपालिकाको
कार्यालय हर्नेया, रूपन्देही

सिपारी गाउँपालिका
हर्नेया, रूपन्देही
दस्ता नं.: २५८२
मिति: ०८/१०/२०८१
हस्ताक्षर: [Signature]

उपरोक्त सम्बन्धमा यस ३ नं. नापी टोलीबाट नाप नक्सा भएको सिपारी गा. पा. वडा नं. ३ साविक हर्नेया गा.वि.स. वडा नं. ३, ५ सित नं. साविक हर्नेया ६ कि.नं. ३८३, ५क कि.नं. २९६ गाउँब्लकको जग्गाहरूको जग्गा नाप जाँच ऐन अनुसार स्वावासिमा जग्गा दर्ता गरि पाउँ भनि टोलीमा निवेदन गरेकाले जग्गा नापजाँच ऐन २०१९ को संसोधन सहितको दफा ६(५) अनुसारको २१ दिने सुचना मिति २०८१/०८/२० मा प्रकासित भएको साथै सुचनाको पाना थान १३(तेहा) यसै पत्र साथ संलग्न राखी पठाईएको व्यहोरा जानकारीको लागि अनुरोध छ।

चिज कुमार श्रेष्ठ
२०८१/०८/२३

चिज कुमार श्रेष्ठ

नापी अधिकृत

बोधार्थ:-

श्री जिल्ला प्रशासन कार्यालय रूपन्देही:- तहाँको सुचना पाटीमा सुचना टाँस गरी जानकारी गरिदिनुहुनको लागि अनुरोध छ।

श्री जिल्ला समन्वय समितिको कार्यालय रूपन्देही:- तहाँको सुचना पाटीमा सुचना टाँस गरी जानकारी गरिदिनुहुनको लागि अनुरोध छ।


श्री सिपारी गा. पा. वडा नं. ३ को कार्यालय रूपन्देही:- तहाँको सुचना पाटीमा सुचना टाँस गरी जानकारी गरिदिनुहुनको लागि अनुरोध छ।

श्री नापी कार्यालय भैरहवा रूपन्देही:- जानकारीको लागि अनुरोध छ।

श्री तपस्या शर्मा
सूचना
कक्ष सिपारी
मिति: २०८१/०८/२३
websites मा आफ्नो डगरी
रूपन्देही उपत्यका सिपारी, २ प्र. प्र. कार्यालय
डा. [Signature]
[Signature]



भूमि व्यवस्था, सहकारी तथा गरिबी निवारण मन्त्रालय




यस नापी कार्यालय बाट हाल नाप गर्दा ना.प./गा.वि.स. सियारी वडा नं. ३ सिट नं. साबिक हनैया वडा नं ६ कि.नं. ३८३ गाँउ ब्लक मध्ये को निम्न किता जग्गा, घर-जग्गा निम्न व्यक्तिहरूले परापूर्व देखी दर्ता तिरो केही नभई भोग गर्दै आएको स्ववासीमा जग्गा दर्ता गरी पाउँ भनी दावी गरेको हुँदा जग्गा (नाप जाँच) ऐन २०१९ (संशोधन समेत) को दफा ६(५) तथा "गाउँब्लक क्षेत्रको नापजाँच सम्बन्धी निर्देशिका, २०७७" बमोजिम सुचना प्रकाशित गरिएको छ । सो उपर कसैको हक भोग वा उक्त जग्गा ऐलानी,सार्वजनिक,वन क्षेत्र गुठी अधिनस्थ जग्गा भए यो सुचना प्रकाशित भएको मितिले २१-एक्काईस दिन भित्र नापी टोलीमा आफै उपस्थित भई स-प्रमाण उजुर गर्नु होला । अन्यथा निम्न उल्लेख भएका जग्गा निवेदककै नाम मा जग्गा (नाप जाँच) ऐन २०१९ (संशोधन समेत) को दफा ६ को उप-दफा (५) बमोजिम स्ववासी दर्ता भई जाने कुरा समेतको सुचना गरिएको छ ।

सि.नं.	जग्गा धनिको नाम थर,वतन, बाबु/पति, बाजे/ससुरा	किता नं.	क्षेत्रफल	मिति	चौहादी				कैफियत
					पूर्व	पश्चिमा	उत्तर	दक्षिण	
१	नाम-तुलसी राम रैदास ना.प्र.नं.-२३७८१ २०३५/०७/१ वतन-सियारी वडा नं.-३ बाबु/पति-बुद्धिलाल रैदास बाजे/ससुरा-बिरे रैदास	६	१६५.६८	२/ग	७	वाटो	सिमा	८	कि.नं. ६ मा नि.द.नं. ८३ मिति २०८१/७/८ ज.ध. श्रीमति शान्ती रैदासको माग दावी रहेको।
२	नाम-चुल्हाई अहिर ना.प्र.नं.-६७३८७ २०३९/११/१ वतन- सियारी वडा नं.-३ बाबु/पति-पुल्लु अहिर बाजे/ससुरा-जसई अहिर	७	१७४.९८	२/ग	कुलो	६	सिमा	३	कि.नं. ७ मा नि.द.नं. ११० मिति २०८१/७/८ ज.ध. श्रीमति सन्तोली अहिर (यादव) को माग दावी रहेको।
३	नाम-रामनन्द तेली ना.प्र.नं.-१७४९० २०६२/७/१३ वतन- हनैया-७ रु. बाबु/पति-वेकारू तेली बाजे/ससुरा-राम असरे तेली	८	१८३.४१	२/ग	वाटो	वाटो	६	वाटो	साबिक हनैया ६ कि.नं. ३८३ गाउँब्लक मध्ये।
४	नाम-रसवुन निसा ना.प्र.नं.-१२४५६ २०६०/७/१७ वतन- हनैया-६ रु. बाबु/पति-असगर अलि नाउ बाजे/ससुरा-मोहम्मद नाउ	९	३९६.६३	२/ग	१०	कुलो	सिमा	वाटो	साबिक हनैया ६ कि.नं. ३८३ गाउँब्लक मध्ये।

(Signature)
२०८१/८/२३

(Signature)

(Signature)
२०८१/८/२३
नापी अधिकृत



सि.नं.	जग्गा धनिको नाम थर,वतन, बाबु/पति,वाजे/ससुरा	कित्ता नं.	क्षेत्रफल	चौहादी				कैफियत	
				पूर्व	पश्चिमा	उत्तर	दक्षिण		
५	नाम-सलिमुन्निसा नाउ ना.प्र.नं.-६/६/२३ २०४६/१/११ वतन- बाबु/पति-साहाबुद्धिन अलि नाउ वाजे/ससुरा-मोहम्मदा नाउ	१०	२९३.०८	२/ग	१२	९	११	बाटो	कि.नं. १० मा नि.द.नं. १०९ मिति २०८१/७/८ ज.ध. सहाबुद्दीन अलि नाउँ को माग दावी रहेको।
६	नाम-राम असारे चमार ना.प्र.नं.-३७३०३२/३५ २०६३/१२/२४ वतन- हनैया-६ रु. बाबु/पति-श्यामलाल चमार वाजे/ससुरा-राजीत चमार	१२	१९१.९२	२/ग	११	१०	११	बाटो	साविक हनैया ६ कि.नं. ३८३ गाऊँब्लक मध्ये
७	नाम-किसमती चाई ना.प्र.नं.-३७३०३२/१७२ २०६३/१२/१९ रु. वतन- हनैया-१ रु. बाबु/पति-कोईल चाई वाजे/ससुरा-गुल्लज चाई	१३ १४	२५.१३ ५३.५६	२/ग २/ग	१२ बाटो	१० १५	१० बाटो	बाटो ४४	साविक हनैया ६ कि.नं. ३८३ गाऊँब्लक मध्ये।
८	नाम-राधेश्याम चाई ना.प्र.नं.-३७३०३२/१७१ २०६३/१२/१९ वतन- बाबु/पति- गुल्लज चाई वाजे/ससुरा-मुन्नीलाल चाई	१५	८३.८१	२/ग	१४	१६	बाटो	४४	कि.नं. १५ मा नि.द.नं. १०८ मिति २०८१/७/८ ज.ध. मन्जु चाईको माग दावी रहेको।
९		१६	१००.३२	२/ग	१५	१७	बाटो	३७	कित्ता नं.१६ मा नि.द.नं. ८४ मिति २०८१/७/८ ज.ध. सन्त कुमार तेलीको माग दावी रहेको।
१०	नाम-माया तेली ना.प्र.नं.-३७३०३२/१५ २०६३/१२/१८ वतन- हनैया-६ रु. बाबु/पति-विरू तेली वाजे/ससुरा-काशी तेली	१७	७७.३७	२/ग	१६	बाटो	बाटो	३७	साविक हनैया ६ कि.नं. ३८३ गाऊँब्लक मध्ये
११	नाम-उषा तेली ना.प्र.नं.-३७३०३२/२९ २०६३/१२/२० वतन- हनैया-६ रु. बाबु/पति-मिठाई तेली वाजे/ससुरा- काशी तेली	१८	६०.२२	२/ग	बाटो	२०	बाटो	२४	साविक हनैया ६ कि.नं. ३८३ गाऊँब्लक मध्ये

[Handwritten signature]
२०८१/१२/१०

[Handwritten signature]

[Handwritten signature]
नापी अधिकृत




सि.नं.	जग्गा धनिको नाम थर,वतन, बाबु/पति, वाजे/ससुरा	कित्ता नं.	क्षेत्रफल (वर्ग मीटर)	रू.काग	चौहादी			कैफियत	
					पश्चिमा	उत्तर	दक्षिण		
१२	नाम-खैरुन निसा देवान ना.प्र.नं.-८५९९ २०६३/३/१८ वतन-रोडनीहवा-७ रु. बाबु/पति-कुद्दुस देवान वाजे/ससुरा-हसमुल देवान	१९	७६.७४	२/ग	१८	२०	बाटो	२०	साबिक हनैया ६ कि.नं. ३८३ गाऊँब्लक मध्ये
१३	नाम-धन बहादुर धोवी ना.प्र.नं.-१३/६१ २०४४/१२/४ वतन- हनैया-६ रु. बाबु/पति-हरि वंश धोवी वाजे/ससुरा-रामलाल धोवी	२०	८१.८३	२/ग	१८	२१	बाटो	२१	साबिक हनैया ६ कि.नं. ३८३ गाऊँब्लक मध्ये
१४	नाम-सुर्यकली धोवी ना.प्र.नं.-१७३२२ २०६२/५/९ वतन- हनैया-६ रु. बाबु/पति-किसुन बहादुर धोवी वाजे/ससुरा- हरि वंश धोवी	२१	८०.०५	२/ग	२४	बाटो	बाटो	२३	साबिक हनैया ६ कि.नं. ३८३ गाऊँब्लक मध्ये
१५		२२	४५.४०	२/ग	२१	बाटो	२१	२३	कित्ता नं.२२ मा नि.द.नं. १०६ मिति २०८१/७/८ ज.ध. सुर्यकली धोवी को माग दावी रहेको।
१६	नाम-तारा यादव ना.प्र.नं.-३५४ २०४४/१२/१७ वतन- हनैया-६ रु. बाबु/पति-श्याम सुन्दर यादव वाजे/ससुरा-सिताराम यादव	२३	१३६.३०	२/ग	२४	बाटो	२२	२५	साबिक हनैया ६ कि.नं. ३८३ गाऊँब्लक मध्ये
१७		२४	१५०.४२	२/ग	बाटो	२३	१८	३६	कित्ता नं. २४ मा नि.द.नं. १०७ मिति २०८१/७/८ ज. ध. विमलेन्द्र यादवको माग दावी रहेको।
१८	नाम-तुलसी यादव ना.प्र.नं.-६७९६८ २०३९/१२/२५ वतन- अमुवा-७ रु. बाबु/पति-चिनगुद यादव वाजे/ससुरा-सुवाल यादव	२५	१६४.९१	२/ग	२४	बाटो	२३	३२	साबिक हनैया ६ कि.नं. ३८३ गाऊँब्लक मध्ये
१९	नाम-राजु चमार ना.प्र.नं.३७१०३२/१९६३० २०६६/१२/२९ वतन- बाबु/पति-मडरू चमार वाजे/ससुरा-झिनक चमार	२६	६६.३१	२/ग	बाटो	सिमा	सिमा	२७	कित्ता नं. २६ मा नि.द.नं. ८५ मिति २०८१/७/८ ज. ध. मायावती चमारको माग दावी रहेको।

(Handwritten signature)
२०८१/१२/२०

(Handwritten signature)

(Handwritten signature)
२०८१/०१/२३
नापी अधिकाृत



सि.नं.	जग्गा धनिको नाम थर,वतन, बाबु/पति,वाजे/ससुरा	कित्ता नं.	क्षेत्रफल						कैफियत		
			पश्चिमा	उत्तर	दक्षिण	बाटो	सिमा	वाटो			
२०	नाम-ओकील मुसलमान ना.प्र.नं.-२२६० २०५७/१२/१३ वतन-रोडनिहवा-७ रु. बाबु/पति-रहम तुल्ला मुसलमान वाजे/ससुरा-अब्दुलहक मुसलमान	२७	१०४.६६				बाटो	सिमा	२६	२८	साविक हनैया ६ कि.नं. ३८३ गाऊँवलक मध्ये
२१	नाम-राम नारायण भुज ना.प्र.नं.-१९०१३ २०३८/९/२७ वतन-अमवा-७ रु. बाबु/पति-शिवलाल भुज वाजे/ससुरा-जगेश्वर भुज	२८	९८.४४	२/ग	वाटो	सिमा	२७	२३	साविक हनैया ६ कि.नं. ३८३ गाऊँवलक मध्ये		
२२		२९	८३.१०	२/ग	२८	सिमा	२८	वाटो	कित्ता नं. २९ मा नि.द.नं. १०५ मिति २०८१/७/८ ज. ध. राम नारायण भुजको माग दावी रहेको।		
२३	नाम-अयोध्या तेली ना.प्र.नं.-३/६१० २०४४/१०/२४ वतन-रायपुर-९ रु. बाबु/पति-अदालत तेली वाजे/ससुरा-कवालेधर तेली	३०	४३.३७	२/ग	वाटो	२९	२८	वाटो	साविक हनैया ६ कि.नं. ३८३ गाऊँवलक मध्ये		
२४		३१	३२.१३	२/ग	३३	वाटो	३२	वाटो	कित्ता नं. ३१ मा नि.द.नं. ८६ मिति २०८१/७/८ ज. ध. पारस थारुको माग दावी रहेको।		
२५	नाम-मुराली चमार ना.प्र.नं.-१३/२४० २०४४/१२/१४ वतन-हनैया-६ रु. बाबु/पति-भगौ चमार वाजे/ससुरा-नारायण चमार	३२	२२६.०९	२/ग	३६	वाटो	२५	३३	साविक हनैया ६ कि.नं. ३८३ गाऊँवलक मध्ये		
२६		३३	८०.३९	२/ग	३४	३१	३२	वाटो	कित्ता नं. ३३ मा नि.द.नं. १०४ मिति २०८१/७/८ ज. ध. श्रीराम कहार (गौड)को माग दावी रहेको।		
२७		३४	१४०.४१	२/ग	३५	३३	३२	वाटो	कित्ता नं. ३४, ८३ मा नि.द.नं. १०३ मिति २०८१/७/८ ज. ध. मन्धुज थारुको माग दावी रहेको।		
		८३	१५३.४२	२/ग	८७	८२	वाटो	८०			

[Handwritten signature]
२०८१/८/१०

[Handwritten signature]

[Handwritten signature]
२०८१/८/१२३

नापी अधिकृत




सि.नं.	जग्गा धनिको नाम थर,वतन, बाबु/पति,वाजे/ससुरा	कित्ता नं.	क्षेत्रफल	परकार			कैफियत		
				पश्चिमा	उत्तर	दक्षिण			
२८	नाम-सत्य नारायण तेली ना.प्र.नं.-१३/१४८ २०४४/१२/१ वतन- हनैया-६ रु. बाबु/पति-मनराज तेली वाजे/ससुरा-जगरनाथ तेली	३५ ४०	४६.३२ ८२.४६	२/ग २/ग	बाटो ४२	३४ बाटो	३६ बाटो ४१	साविक हनैया ६ कि.नं. ३८३ गाऊँब्लक मध्ये	
२९	नाम-मडरे यादव ना.प्र.नं.-३७३०३२/३६ २०६३/१२/२४ वतन- हनैया-६ रु. बाबु/पति-चिनक अहिर वाजे/ससुरा-जसई अहिर	३६ ३८	११८.१४ ५८.५०	२/ग २/ग	बाटो ३९	३२ बाटो	२४ ३७ बाटो	साविक हनैया ६ कि.नं. ३८३ गाऊँब्लक मध्ये	
३०		३७	१६८.८५	२/ग	१५	बाटो	१७	३८	कित्ता नं. ३७ मा नि.द.नं. १०२ मिति २०८१/७/८ चुल्हाई अहिरको माग दावी रहेको।
३१	नाम-सावित्री अहिर ना.प्र.नं.-६०६/६५ २०४६/१२/१२ वतन- हनैया-६ रु. बाबु/पति-ख्याल यादव वाजे/ससुरा-कलम नाथ अहिर	३९	२०३.३१	२/ग	४३	बाटो	१५	४२	साविक हनैया ६ कि.नं. ३८३ गाऊँब्लक मध्ये
३२	नाम-सच्चाराम तेली ना.प्र.नं.-६१२८८ रु. २०३६/२१४ वतन- हनैया-६ रु. बाबु/पति-कुखी तेली वाजे/ससुरा-राम सहाय तेली	४१	३२.१५	२/ग	४२	बाटो	४०	२	साविक हनैया ६ कि.नं. ३८३ गाऊँब्लक मध्ये
३३	नाम-कृपानाथ दुवे ना.प्र.नं.-५३३४ रु. २०३६/११/२६ वतन- रोडनिहवा -८ रु. बाबु/पति-नागेश्वर दुवे वाजे/ससुरा-प्रेमधर दुवे	४२	३३२.८८	२/ग	बाटो	४०	३९	बाटो	कित्ता नं. ४२ मा नि.द.नं. १०१ मिति २०८१/७/८ राजु प्रसाद दुवेको माग दावी रहेको।
३४		४३	६८.४८	२/ग	बाटो	३९	४४	४२	कित्ता नं. ४३ मा नि.द.नं. १०० मिति २०८१/७/८ अनकुम्मा चौधरीको माग दावी रहेको।
३५		४४	८३.३२	२/ग	बाटो	३९	१४	४३	कित्ता नं. ४४ मा नि.द.नं. ८७ मिति २०८१/७/८ अभिरख प्रसा थाणको माग दावी रहेको।

[Handwritten signature]
२०८१/८/३०

[Handwritten signature]

[Handwritten signature]
२०८१/८/३३
नापी अधिकृत



सि.नं.	जग्गा धनिको नाम थर,वतन, बाबु/पति, वाजे/ससुरा	कित्ता नं.	क्षेत्रफल	चौहादी				कैफियत	
				पूर्व	पश्चिमा	उत्तर	दक्षिण		
३६	नाम-अभिरख प्रसाद थारु ना.प्र.नं.-१३ रु. २०४४/१२/११ वतन- हनैया-६ रु. बाबु/पति-गोरख थारु वाजे/ससुरा-पन्डोही थारु	४६ ४८	३४४.१६ ५५.२८	२/ग २/ग	सिमा ४९	वाटो ४७	४५ सिमा	५२ ५०	साविक हनैया ६ कि.नं. ३८३ गाउँब्लक मध्ये
३७		४९ ५२	५९.९४ १५९.७३	२/ग २/ग	सिमा वाटो	४८ वाटो	सिमा ४६	५० ५३	कित्ता नं.४९, ५२ मा नि.द.नं. ९९ मिति २०८१/७/८ ज.ध. निर्मला थारुको माग दावी रहेको।
३८	नाम-चन्द्रधन थारु ना.प्र.नं.-१३/२३६ रु. २०४४/१२/१४ वतन- हनैया-६ रु. बाबु/पति-अर्जुन थारु वाजे/ससुरा-मुसे थारु	५०	१८०.७९	२/ग	सिमा	वाटो	४८	५१	साविक हनैया ६ कि.नं. ३८३ गाउँब्लक मध्ये
३९		५१	२०९.२६	२/ग	१	वाटो	५०	५५	कित्ता नं. ५१ मा नि.द.नं. ९८ मिति २०८१/७/८ राम चन्द्र थारुको माग दावी रहेको।
४०	नाम-राम चन्द्र थारु ना.प्र.नं.-१३/१७३ २०४४/१२/१० वतन- हनैया-६ रु बाबु/पति-नाथु थारु वाजे/ससुरा-जग्गु थारु	५३	४४.८२	२/ग	वाटो	वाटो	५२	५४	साविक हनैया ६ कि.नं. ३८३ गाउँब्लक मध्ये
४१	नाम-कुमारी थारु ना.प्र.नं.-१/७३६ २०३४/९/२० वतन- बाबु/पति-कृष्ण प्रसाद थारु वाजे/ससुरा-जोखु थारु	५५	२९३.६६	२/ग	१	वाटो	५१	वाटो	कि.नं. ५५ मध्य क्षे.फ. ८४.६५ ब.मि. नि.द.नं. ९४ मिति २०८१/७/८ ज.ध. ठकै बनियाको र बाँकी क्षे.फ. २०९.०१ ब.मि. नि.द.नं. ९८ मिति २०८१/७/८ ज.ध. राम चन्द्र थारुको माग दावी रहेको।
४२	नाम-श्रीमती उषा देवी बनिया ना.प्र.नं.-३/१६१२ रु. २०४६/२/१५ वतन- सेमरी-३ रु. बाबु/पति-ठकै बनिया वाजे/ससुरा-वदरी बनिया	५६	६५.९९	२/ग	१	५५	५५	वाटो	साविक हनैया ६ कि.नं. ३८३ गाउँब्लक मध्ये

[Handwritten signature]
२०८१/७/२०

[Handwritten signature]

[Handwritten signature]
नापी अधिकृत



सि.नं.	जग्गा धनिको नाम थर,वतन, बाबु/पति वाजे/ससुरा	कित्ता नं.	सि.नं.	व.नं.	चौहादी				कैफियत
					पूर्व	पश्चिमा	उत्तर	दक्षिण	
४३	नाम-चन्द्रिक प्रसाद थारु ना.प्र.नं.-६४५०६रु. २०३८/१२/२ वतन- बाबु/पति-जमुना थारु वाजे/ससुरा-वालगोविन्द थारु	५८	२११.१२	२/ग	बाटो	सिमा	बाटो	६७	कि.नं. ५८ मध्य नि.द.नं. ११९ मिति २०८१/७/८ पूर्वा तर्फा क्षेत्र. ४९.७८ व.मि. बेचन थारुको र बाँकी क्षेत्र. १६१.३४ व.मि. नि.द.नं. १२० मिति २०८१/७/८ ज.ध. चन्द्रिक प्रसाद थारुको माग दावी रहेको।
४४	नाम-पल्टन रैदास ना.प्र.नं.-१११६६रु. २०५९/१/२६ वतन- हनैया-७ रु. बाबु/पति-भद्रे रैदास वाजे/ससुरा-अल्लु रैदास	५९	१००.१९	२/ग	६०	५८	बाटो	५८	साविक हनैया ६ कि.नं. ३८३ गाउँब्लक मध्ये
४५	नाम- धन बहादुर रैदास ना.प्र.नं.-१३/२५६रु. २०४४/१२/१७ वतन- बाबु/पति-बुद्धिलाल रैदास वाजे/ससुरा-विरे रैदास	६०	७८.४९	२/ग	बाटो	५९	बाटो	६१	कि.नं. ६० मा नि.द.नं. ९७ मिति २०८१/७/८ ज.ध. सुर्जमती रैदासको माग दावी रहेको।
४६	नाम-सन्तोली थारु ना.प्र.नं.-३/१८०८१रु. २०६३/५/२८ वतन- बाबु/पति-लक्ष्मी नारायण थारु वाजे/ससुरा-जामुना थारु	६१ ६४	१५.३२ १३३.७४	२/ग २/ग	बाटो ६३	५८ ६५	६० ६२	बाटो ६८	कित्ता नं. ६१, ६४ मा नि.द.नं. ८६ मिति २०८१/७/८ ज. ध. पारस थारुको माग दावी रहेको।
४७	नाम-पारस थारु ना.प्र.नं.-४४४९८रु. २०३६/५/२८ वतन-अमवा-४ रु. बाबु/पति-महादेव थारु वाजे/ससुरा-त्रैतु थारु	६२ ६५ ६७	२२.३३ ९९.९९ ३०७.४४	२/ग २/ग २/ग	६३ ६४ बाटो	बाटो बाटो सिमा	बाटो बाटो ६६	६४ ६८ ६९	साविक हनैया ६ कि.नं. ३८३ गाउँब्लक मध्ये
४८	नाम-नन्दलाल थारु ना.प्र.नं.-२९४६१रु. २०३५/१२/७ वतन- बाबु/पति-भुनेधर थारु वाजे/ससुरा-भइतन थारु	६३	७४६.२८	२/ग	८१	६४	बाटो	बाटो	कित्ता नं. ६३ मा नि.द.नं. ९६ मिति २०८१/७/८ ज. ध. देव नारायण थारुको माग दावी रहेको।
४९	नाम-बेचन थारु ना.प्र.नं.-१३२५१रु. २०४४/१२/१६ वतन-हनैया-७ रु. बाबु/पति-भागीरथी थारु वाजे/ससुरा-जमुना थारु	६६	१११.५६	२/ग	बाटो	५८	५८	६७	साविक हनैया ६ कि.नं. ३८३ गाउँब्लक मध्ये

Handwritten signature and date: २०८१/१२/२०

Handwritten signature

Handwritten signature and text: नापी अधिकृत



सि.नं.	जग्गा धनिको नाम थर,वतन, बाबु/पति,वाजे/ससुरा	कित्ता नं.	संख्या	रकार	चौहादी			कैफियत	
					पश्चिमा	उत्तर	दक्षिण		
५०	नाम-झविन्द्र बहादुर थारु ना.प्र.नं.-१०/१७९९ रु. २०४५/१/६ वतन-दयानगर-२ रु. बाबु/पति-ठागे थारु वाजे/ससुरा-नन्दी थारु	६८	१५८.३३	२/ग	६३	वाटो	६५	वाटो	साबिक हनैया ६ कि.नं. ३८३ गाऊँब्लक मध्ये
५१	नाम- बलिराज थारु ना.प्र.नं.-२३४३६ रु. २०३५/६/१२ वतन-शुद्धोधन-५ रु. बाबु/पति- पाहुन थारु वाजे/ससुरा-बम बहादुर थारु	६९	१६०.४८	२/ग	वाटो	सिमा	६७	७०	साबिक हनैया ६ कि.नं. ३८३ गाऊँब्लक मध्ये
५२		७०	२२८.५१	२/ग	७१	सिमा	६९	सिमा	कित्ता नं. ७० मा नि.द.नं. ८८ मिति २०८१/७/८ ज.ध. दुर्गावती काहरको माग दावी रहेको।
५३		७१	९३.९९	२/ग	वाटो	७०	वाटो	सिमा	कित्ता नं. ७१ मा नि.द.नं. ९५ मिति २०८१/७/८ ज.ध. रम्भा थारुको माग दावी रहेको।
५४	नाम-इन्द्रवती चमार ना.प्र.नं.-७५९ रु. २०४३/०९/२० वतन- बाबु/पति-मोती चमार वाजे/ससुरा-महावली चमार	७२	११८.३८	२/ग	७३	वाटो	वाटो	वाटो	कित्ता नं. ७२ मा नि.द.नं. ११८ मिति २०८१/७/८ ज.ध. किसमति चमारको माग दावी रहेको।
५५	नाम-श्याम लाल थारु ना.प्र.नं.-१६२७५ रु. २०६१/३/१० वतन- बाबु/पति-कल्लु थारु वाजे/ससुरा-नन्दे थारु	७३	१२४.९६	२/ग	७४	७२	वाटो	वाटो	कित्ता नं. ७३ मा नि.द.नं. ९५ मिति २०८१/७/८ ज.ध. रम्भा थारुको माग दावी रहेको।
५६	नाम-राजमति यादव ना.प्र.नं.३७१०३२/२१०६७ रु. २०६८/१०/१३ वतन-हनैया-६ रु. बाबु/पति-भरत यादव वाजे/ससुरा-केकडमान यादव	७४	११३.८०	२/ग	७९	७३	वाटो	७५	साबिक हनैया ६ कि.नं. ३८३ गाऊँब्लक मध्ये
५७		१०९	७९.७०	२/ग	सिमा	१११	सिमा	१११	
५७		७५	७८.१२	२/ग	७६	वाटो	७४	सिमा	कित्ता नं. ७५ मा नि.द.नं. ९३ मिति २०८१/७/८ ज.ध. ओम प्रकाश यादव को माग दावी रहेको।

[Handwritten signature]
२०८१/२/२०

[Handwritten signature]

[Handwritten signature]
नापी अधिकृत



सि.नं.	जग्गा धनिको नाम थर,वतन, बाबु/पति, वाजे/ससुरा	कित्ता नं.	क्षेत्रफल	वि.प्र.नं.	चौहादी				कैफियत
					पूर्व	पश्चिमा	उत्तर	दक्षिण	
५८	नाम-दुर्गा देवी यादव ना.प्र.नं.-३७३०३२/१३३ २०६३/१२/१९ वतन- हनैया-६ रु. बाबु/पति-ध्रप यादव वाजे/ससुरा-केकपमान अहिर	७६	८८.८८	२/ग	७७	७५	७९	७७	साविक हनैया ६ कि.नं. ३८३ गाऊँवलक मध्ये
५९	नाम-रेशमी अहिर ना.प्र.नं.-३७३०३२/५६ २०६३/१२/२३ रु. वतन- हनैया-७ रु. बाबु/पति-रामवृक्ष अहिर वाजे/ससुरा-द्वारीका अहिर	७७	१८४.५५	२/ग	बाटो	७५	७८	९७	साविक हनैया ६ कि.नं. ३८३ गाऊँवलक मध्ये
६०	नाम-चन्द्रवती यादव ना.प्र.नं.-३७३०३२/११७ २०६३/१२/१९ रु. वतन- हनैया-६ रु. बाबु/पति-भूम नारायण यादव वाजे/ससुरा-केकडमान यादव	७८	११६.००	२/ग	बाटो	७९	बाटो	७७	साविक हनैया ६ कि.नं. ३८३ गाऊँवलक मध्ये
६१	नाम-हरि भजन मुराव ना.प्र.नं.-१०/१२८ २०४४/११/१५ रु. वतन- स.पकडी-८ रु. बाबु/पति-रामवृक्ष मुराव वाजे/ससुरा-हरिद्वार मुराव	८०	८६.०९	२/ग	८४	८१	८३	बाटो	साविक हनैया ६ कि.नं. ३८३ गाऊँवलक मध्ये
		९७	३८.०९	२/ग	बाटो	सिमा	७७	सिमा	
६२		८१	१३७.२२	२/ग	८०	६३	८२	बाटो	कित्ता नं. ८१,१०६ मा नि.द.नं. १०४ मिति २०८१/७/८ ज. ध. श्रीराम कहौर (गौडा)को माग दावी रहेको।
		१०६	९३.९२		१११	बाटो	१०७	१०५	
६३		८२	८५.१३	२/ग	८३	६३	बाटो	८१	कित्ता नं. ८२ मा नि.द.नं. ९२ मिति २०८१/७/८ ज.ध.राज पलक थारु को माग दावी रहेको।
६४	नाम-भुले थारु ना.प्र.नं.-१३/१८० २०४४/१२/१० वतन-हनैया-७ रु. बाबु/पति-छेदी थारु वाजे/ससुरा- चुल्हाई थारु	८७	५८.७७	२/ग	८६	८३	८८	८५	साविक हनैया ६ कि.नं. ३८३ गाऊँवलक मध्ये
		९१	१०४.९०	२/ग	बाटो	९०	बाटो	९२	
६५		८८	१६९.४६	२/ग	९०	८३	बाटो	८७	कित्ता नं. ८८ मा नि.द.नं. ९१ मिति २०८१/७/८ ज. ध. श्री प्रसाद यादवको माग दावी रहेको।

(Handwritten signature)
२०९१/२/२०

(Handwritten signature)

(Handwritten signature)
नापी अधिकृत



सि.नं.	जग्गा धनिको नाम थर,वतन, बाबु/पति, वाजे/ससुरा	कित्ता नं.	क्षेत्रफल	चौहादी			कैफियत		
				पश्चिमा	उत्तर	दक्षिण			
६६	नाम-बुधे थारू ना.प्र.नं.-१३/११६ २०४४/१२/२० वतन- बाबु/पति- भुलै थारू वाजे/ससुरा-घिस थारू	९३	४२.१२	२/ग	वाटो	८६	९२	९४	कित्ता नं.९३ मा नि.द.नं. ९० मिति २०८१/७/६ ज. ध. दुहनी थारूको माग दावी रहेको।
६७	नाम-सुर्य नारायण थारू ना.प्र.नं.-३७३०३२/११ वतन- बाबु/पति- भुलै थारू वाजे/ससुरा-घिस थारू	९४	५२.०८	२/ग	वाटो	८६	९३	९५	कित्ता नं. ९४ मा नि. द. नं. ८९ मिति २०८१/७/८ ज. ध. संकटिया थारूको माग दावी रहेको।
६८	नाम-मडरू नाउ ना.प्र.नं.-५७६६८८ २०३७/४/१४ वतन-सियारी-३ रु. बाबु/पति-नन्द कुमार नाउ वाजे/ससुरा-राम गुलाम नाउ	९६	२४६.२८	२/ग	१०३	वाटो	वाटो	९८	साविक हनैया ६ कि.नं. ३८३ गाऊँब्लक मध्ये
६९	नाम-पिपु थारू ना.प्र.नं.-३/९२० २०५०/१०/२८ वतन-हनैया-७ रु. बाबु/पति-गोले थारू वाजे/ससुरा-लसेन थारू	९९	३१७.३७	२/ग	वाटो	९६	१०३	सिमा	साविक हनैया ६ कि.नं. ३८३ गाऊँब्लक मध्ये
७०	नाम-तुले प्रसाद थारू ना.प्र.नं.-१६३६० २०६१/५/६ रु. वतन- हनैया-७ रु. बाबु/पति-भल्लु थारू वाजे/ससुरा-श्याम सुन्दर थारू	१००	४१९.२५	२/ग	१०१	९९	वाटो	सिमा	साविक हनैया ६ कि.नं. ३८३ गाऊँब्लक मध्ये
७१	नाम-बुधनी थारू ना.प्र.नं.-१३/१७२ २०४४/१२/१० वतन- हनैया-७ रु. बाबु/पति-तिरू थारू वाजे/ससुरा-श्याम सुन्दर थारू	१०१	१८७.२४	२/ग	१११	वाटो	१०२	सिमा	साविक हनैया ६ कि.नं. ३८३ गाऊँब्लक मध्ये
७२	नाम-संजय कुमार थारू ना.प्र.नं.-५५७४ २०५३/१/२७ वतन- हनैया-७ रु. बाबु/पति-सहस राम थारू वाजे/ससुरा-सिपाही थारू	१०४	२३१.३६	२/ग	वाटो	९६	वाटो	१०३	साविक हनैया ६ कि.नं. ३८३ गाऊँब्लक मध्ये

[Handwritten signature]
२०८१/१२/१०

[Handwritten signature]

[Handwritten signature]
नापी अधिकृत




सि.नं.	जरगा धनिको नाम थर,वतन, वावु/पति वाजे/ससुरा	कित्ता नं.	रकम	रकम	चौहादी				कैफियत
					पूर्व	पश्चिमा	उत्तर	दक्षिण	
७३	नाम-प्रभु प्रसाद चौधरी ना.प्र.नं.-१०६४९ २०५८/७/२० रु. वतन- हनैया-७ रु. वावु/पति-रोवन थारू वाजे/ससुरा-चुल्हाई थारू	१०५	२३.९६	२/ग	१११	वाटो	१०६	१११	साविक हनैया ६ कि.नं. ३८३ गाऊँब्लक मध्ये
७४	नाम-दुखन थारू ना.प्र.नं.-३७३०३२/४०६ २०६३/१२/२४ रु. वतन- हनैया-७ रु. वावु/पति-जग नारायण थारू वाजे/ससुरा-भिम नारायण थारू	१०७	१३५.५६	२/ग	१०९	वाटो	१०८	१११	साविक हनैया ६ कि.नं. ३८३ गाऊँब्लक मध्ये
७५	नाम-तेरस थारू ना.प्र.नं.-४४७३२ २०३६/५/२९ रु. वतन-अमवा-७ रु. वावु/पति-टाग थारू वाजे/ससुरा-नन्दी थारू	१११	१४२०.५२	२/ग	सिमा	वाटो	१०७	सिमा	साविक हनैया ६ कि.नं. ३८३ गाऊँब्लक मध्ये।
७६	नाम-चिनकी देवी तेली (गुप्त) ना.प्र.नं.-३७३०३२/२२ रु. २०६३/१२/१९ वतन-सियारी-३ रु. वावु/पति-सन्त कुमार तेली वाजे/ससुरा-काशी तेली	४५	२३३.८४ २३८.८४	२/ग	सिमा	वाटो	वाटो	४६	कि.नं. ४५ मध्य नि.द.नं. १३० मिति २०८१/७/८ पूर्वा तर्फा क्षे.फ. १५.२० ब.मि. भागिरथ थारूको र बाँकी नि.द.नं. १३१ मिति २०८१/७/८ ज.ध. चिनकी देवी तेली गुप्ताको माग दावी रहेको।
७७	नाम-भागिरथ थारू ना.प्र.नं.-१३/१९० रु. २०४४/१२/११ वतन- हनैया-७ रु. वावु/पति-टागे थारू वाजे/ससुरा-जंगी थारू	४७ ५४	१३६.७७ ३५.०४	२/ग २/ग	४८ वाटो	वाटो वाटो	वाटो ५३	५० वाटो	साविक हनैया ६ कि.नं. ३८३ गाऊँब्लक मध्ये।
७८	नाम-अयोध्या थारू ना.प्र.नं.-१८५ २०४४/३/११ वतन- वावु/पति-रूवन थारू वाजे/ससुरा-चुलाई थारू	८४	६७.९७	२/ग	८६	८३	८५	वाटो	कित्ता नं. ८४ मा नि. द. नं. ११५ मिति २०८१/७/८ ज. ध. मथुरा थारूको माग दावी रहेको।
७९	नाम-मथुरा थारू ना.प्र.नं.-१३/२३७ २०४४/१२/१४ वतन- हनैया-७ रु. वावु/पति-रोवन थारू वाजे/ससुरा- चुलाई थारू	८५	५१.३०	२/ग	८६	८३	८७	८४	साविक हनैया ६ कि.नं. ३८३ गाऊँब्लक मध्ये।

[Handwritten signature]
२०८१/११/२०

[Handwritten signature]

[Handwritten signature]
नापी अधिष्ठाता



सि.नं.	जग्गा धनिको नाम थर,वतन, बाबु/पति, वाजे/ससुरा	कित्ता नं.	अधिकृतको नाम	चौहादी				कैफियत	
				पुर्व	पश्चिमा	उत्तर	दक्षिण		
८०	नाम-पन्चराम थारू ना.प्र.नं.-१७०६९ २०६२/२/११ वतन- बाबु/पति-रोवन थारू वाजे/ससुरा- चुलाई थारू	८६	१८१.३२	२/ग	९४	८५	८८	बाटो	कित्ता नं. ८६ मा नि. द.नं. ११४ मिति २०८१/७/८ ज. ध. अयोध्या थारूको माग दावी रहेको।
८१	नाम-मथुरा थारू ना.प्र.नं.-१३/२३७ २०४४/१२/१४ वतन- हर्नेया-७ रु. बाबु/पति-रोवन थारू वाजे/ससुरा- चुलाई थारू	८९	८६.०९	२/ग	९१	८६	९०	९२	साबिक हर्नेया ६ कि.नं. ३८३ गाउँब्लक मध्ये।
८२	नाम-अयोध्या थारू ना.प्र.नं.-१८५ २०४४/३/११ वतन-हर्नेया-७ रु. बाबु/पति-रुवन थारू वाजे/ससुरा-चुलाई थारू	९०	१०५.३८	२/ग	९१	८८	बाटो	८९	साबिक हर्नेया ६ कि.नं. ३८३ गाउँब्लक मध्ये।

[Handwritten signature]
२०८१/२/१०

[Handwritten signature]

[Handwritten signature]
नापी अधिकृत



नेपाल सरकार
भूमि व्यवस्था सहकारी तथा गरिबी निवारण मन्त्रालय
नापी विभाग
नापी कार्यालय, रूपनतेही, भैरहवा
२ नं. नापी कार्यालय मधवलिया

यस नापी कार्यालय हाल नाप नक्शा गर्दा ना.पा/गा.पा.सियारी वडा नं.३ सा हर्नेया सिट नं ५क कि.नं. २९६ गाउँ बलकको निम्न किताहरु घर जग्गा निम्न ब्यक्तिहरुले परापुर्ब देखी दर्ता तिरो केही नभै भोगी आएको स्वबासी दर्ता गरि पाऊँ भनि दाबि गरेको हुँदा जग्गा (नाप जाँच) ऐन २०१९ (संसोधन समेत) को दफा ६ को उपदफा (५) बमोजिम सुचना प्रकासित गरिएको छ सो उपर कसैको हकभोग वा ऐलानी सार्वजनिक, गुठी अधिनस्य जग्गा भए यो सुचना प्रकासित भएको मितिले २१ (एक्काईस) दिन भित्र नापी टोलीमा उपस्थित भई स-प्रमाण उजुर गर्नु होला। अन्यथा निम्न उल्लेख भएका जग्गा आबेदककै नाममा दर्ता भई जाने कुरा समेतको सुचना गरिएको छ।

सि नं.	दाबी गर्ने स्वबासी जग्गाधनिको नाम,थर,वतन	हाल नापको वडा नं.	कि.नं.	क्षेत्रफल	पूर्व	पश्चिम	उत्तर	दक्षिण	कैफियत
१	नाम:जिते कुर्मी ना.प्र.नं.१७२१४ रु. ०३५/२/५ वतन:-अमुवा-८ बाबू/पति:-राम आसरे कुर्मी बाजे/ससुरा:-नन्दा कुर्मी	३	६२	१६६.१९	६१	बाटो	६३	बाटो	सा.हर्नेया ५क कि.नं.२९६ गाउँ बलक मध्ये
२	नाम:महन्थ कुर्मी ना.प्र.नं.२६८०० रु. ०३५/१०/१५ वतन:-लुम्बिनी सास्कृतिक-४ बाबू/पति:-श्वामीनाथ कुर्मी बाजे/ससुरा:-हरिदीन कुर्मी	३	६३	९२.६७	६०	बाटो	६०	६२	सा.हर्नेया ५क कि.नं.२९६ गाउँ बलक मध्ये

नापी अधिकृत